

СОГЛАСОВАНО:

Глава администрации
ГО Верхняя Пышма
И. В. Соломин
«16» 08 2023 г.



УТВЕРЖДАЮ:

Директор МАОУ «СОШ №16»
И. С. Рудник
«16» 08 2023 г.



СОГЛАСОВАНО:

Начальник отделения
Госавтоинспекции МО МВД
России «Верхнепышминский»
Майор полиции
И. Н. Каптиеv
«16» 08 2023 г.



ПАСПОРТ

**Дорожной безопасности образовательного
учреждения**

**Муниципального автономного
общеобразовательного учреждения
«Средней общеобразовательной школы №16»**

2023-2028 Г.Г.

Образец вида специализированного транспортного средства





Общие сведения

Муниципальное автономное общеобразовательное учреждение
«Средняя общеобразовательная школа № 16»

Юридический адрес: 624086, Свердловская область, г. Верхняя Пышма, поселок Красный, ул. Жданова, д. 23

Фактический адрес: 624086, Свердловская область, г. Верхняя Пышма, поселок Красный, ул. Жданова, д. 23

Руководители образовательного учреждения:

Директор (руководитель) Рудник Наталья Сергеевна, тел. 8 (34368) 61-204

Заместитель директора по учебной работе Голдусь Наталья Петровна,
тел. 8 (34368) 61-204

Заместитель директора по воспитательной работе Феофанова Светлана Александровна, тел. 8(34368) 61-204

Ответственные работники муниципального органа образования начальник отдела ресурсного обеспечения Балюков Сергей Иванович, тел. 8(34368) 40 481 (доб. 1314)

Ответственные работники за мероприятия по профилактике детского травматизма специалист по охране труда – Ядрышниковая Татьяна Викторовна тел. 8(34368) 61-505

Руководитель или ответственный работник дорожно-эксплуатационной организации, осуществляющей содержание улично - дорожной сети (УДС) Никонов Сергей Петрович тел. 40-480 доб. 01255

Руководитель или ответственный работник дорожно-эксплуатационной организации, осуществляющей содержание технических средств организации дорожного движения (ТСОДД) Никонов Сергей Петрович тел. 40-480 доб. 01255

Количество учащихся 20

Наличие уголка по БДД - имеется класс ОБЖ, коридор
(если имеется, указать место расположения)

Наличие класса по БДД нет
(если имеется, указать место расположения)

Наличие автогородка (площадки) по БДД - нет

Наличие автобуса в образовательном учреждении - имеется
(при наличии автобуса)

Владелец автобуса МАОУ «СОШ № 16»
(образовательное учреждение, муниципальное образование и др.)

Время занятий в образовательном учреждении:

1-ая смена: 8-15 14-10

2-ая смена: 13-30 17-30

внеклассные занятия:

Телефоны оперативных служб:

01, 3-16-03 – пожарная охрана

02, 5-36-92 – отдел полиции

03, 5-32-03 – скорая мед. помощь

Дорожно - эксплуатационные организации, осуществляющие содержание УДС и ТСОДД, несут ответственность в соответствии с законодательством Российской Федерации (Федеральный закон «О безопасности дорожного движения» от 10 декабря 1995 г. № 196-ФЗ. Кодекс Российской Федерации об административных правонарушениях, Гражданский кодекс Российской Федерации).

Выписка

из электронного паспорта транспортного средства

164301052343373



Статус электронного паспорта – действующий
Дата оформления электронного паспорта – 07.11.2022

Идентификационный номер	X96A67R43N0022620
Наименование транспортного средства, определяемое его назначением	специальный, автобус для перевозки детей
Марка	ГАЗ
Коммерческое наименование	GAZelle NEXT
Категория транспортного средства в соответствии с Конвенцией о дорожном движении	категория D
Категория в соответствии с ТР ТС 018/2011	M2
Номер двигателя (двигателей)	A27500N0700319
Номер шасси (рамы)	Отсутствует
Номер кузова (кабины, прицепа)	A67R43N0022620
Цвет кузова (кабины, прицепа)	желтый
Год изготовления	2022
Двигатели:	
Двигатель внутреннего сгорания (марка, тип)	УМЗ А275, четырехтактный, с искровым зажиганием
– рабочий объем цилиндров (см ³)	2690
– максимальная мощность (кВт) (мин ⁻¹)	78,5 (4000)
Экологический класс	четвертый
Технически допустимая максимальная масса транспортного средства (кг)	4300

Дата и время формирования* 07.11.2022 10:52

* Сведения, содержащиеся в выписке из электронного паспорта транспортного средства являются актуальными (действительными) на дату и время формирования по московскому времени

**Система электронных паспортов транспортных средств
(паспортов шасси транспортных средств)**

1/3

Выписка
из электронного паспорта транспортного средства
164301052343373



**Дополнение к выписке из электронного
паспорта транспортного средства**

Наименование организации (органа), оформившей электронный паспорт транспортного средства	ОБЩЕСТВО С ОГРАНИЧЕННОЙ ОТВЕТСТВЕННОСТЬЮ "АВТОМОБИЛЬНЫЙ ЗАВОД "ГАЗ"
Модификация	A67R43
Оттенок цвета в соответствии со спецификацией организации-изготовителя транспортного средства (шасси)	ЖЕЛТЫЙ
Масса транспортного средства в снаряженном состоянии (кг)	3140
Колесная формула/ведущие колеса	4x2/задние
Количество мест для сидения	23 (22-1)
Пассажировместимость	22
Трансмиссия (тип)	механическая, с ручным управлением
Вид топлива	Бензин
Документ, подтверждающий соответствие обязательным требованиям безопасности	ОП RU E-RU.RU00.0000017.P2
Сведения об идентификационном номере устройства вызова экстренных оперативных служб	8970177000107729025
Изготовитель	ОБЩЕСТВО С ОГРАНИЧЕННОЙ ОТВЕТСТВЕННОСТЬЮ "АВТОМОБИЛЬНЫЙ ЗАВОД "ГАЗ"

Дата и время формирования* 07.11.2022 10:52

* Сведения, содержащиеся в выписке из электронного паспорта транспортного средства являются актуальными (действительными) на дату и время формирования по московскому времени

**Система электронных паспортов транспортных средств
(паспортов шасси транспортных средств)**

2/3

Выписка
из электронного паспорта транспортного средства
164301052343373



Адрес изготовителя	603004, Российская Федерация, г. Нижний Новгород, пр. Ильича, 5
Территория, где применяется статус «Действующий»	Российская Федерация
Иная информация организации, оформившей электронный паспорт	Оформлено с учетом Решения Совета ЕЭК от 05.04.2022 № 45 Территория обращения РФ, РБ
Ограничения (обременения) за исключением таможенных ограничений	Отсутствуют

Администратор не несет ответственность за актуальность (действительность) сведений о Собственнике, сведений об Ограничениях (обременениях), имеющихся в Системах электронных паспортов на дату и время формирования Выписки

Дата и время формирования* 07.11.2022 10:52



* Сведения, содержащиеся в выписке из электронного паспорта транспортного средства являются актуальными (действительными) на дату и время формирования по московскому времени.

**Система электронных паспортов транспортных средств
(паспортов шасси транспортных средств)**

3/3

Информация об обеспечении безопасности перевозок детей специальным транспортным средством (автобусом)

1. Общие сведения

Марка ГАЗ

Модель NEXT A67R43

Государственный регистрационный знак КК 436 66

Год выпуска 2022

Количество мест в автобусе 22

Соответствие конструкции требованиям, предъявляемым к школьным автобусам:

Соответствует

1. Сведения о водителе(ях) автобуса(сов)

Фамилия, имя, отчество	Дата принятия на работу	Стаж вождения ТС категории D	Дата предстоящего медицинского осмотра	Период проведения стажировки	Сроки повышения квалификации	Допущенные нарушения ПДД
Вахрушев Александр Викторович	07.10.2022 г.	17 лет	Май 2024 г.	07.10.2022	19.10.2022 г	нет

2. Организационно-техническое обеспечение

1) Лицо, ответственное, за обеспечение безопасности дорожного движения (ФИО): Рудник Наталья Сергеевна назначена приказом № 245-К от 05.07.2018 г., прошла аттестацию

2) Организация проведения предрейсового медицинского осмотра водителя: осуществляет ОА «Автотранспорт» на основании договора № 18 от 01.01.2023г.

3) Организация проведения предрейсового технического осмотра транспортного средства: Осуществляет ОА «Автотранспорт» на основании договор № 21 от 01.01.2023 г

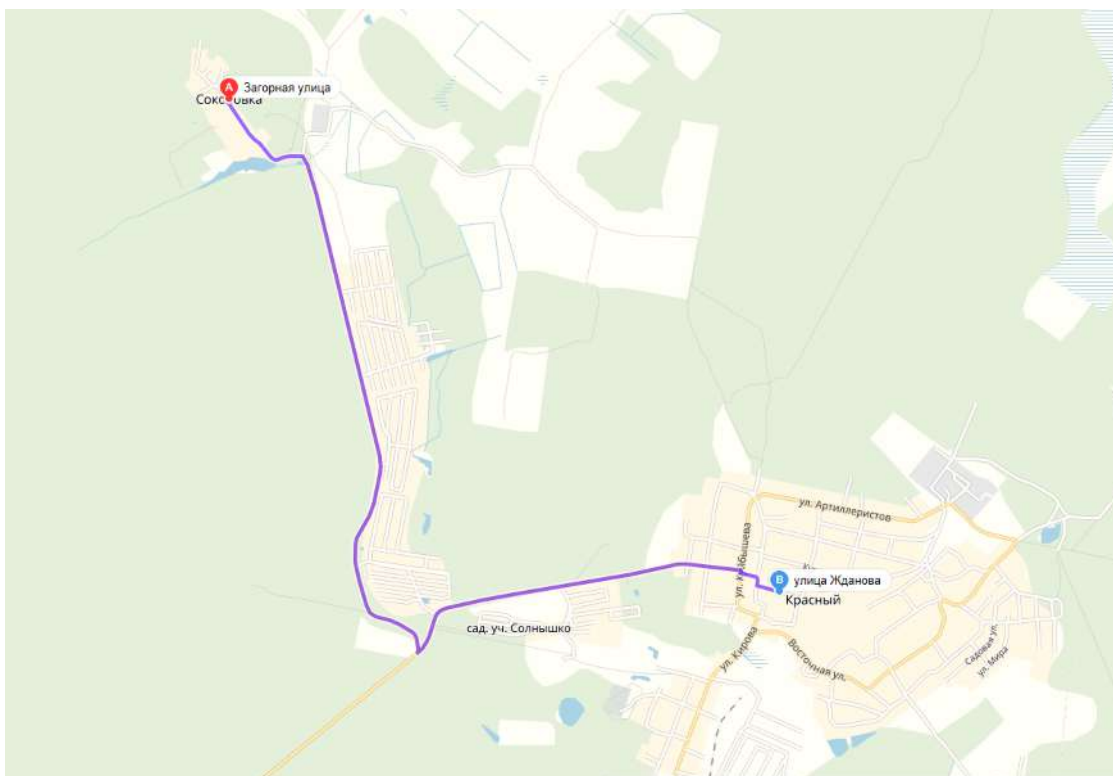
4) Дата очередного технического осмотра 22.03.2024 г.

5) Место стоянки автобуса в нерабочее время АО « Автотранспорт» договор № 19 от 01.01.2023 г

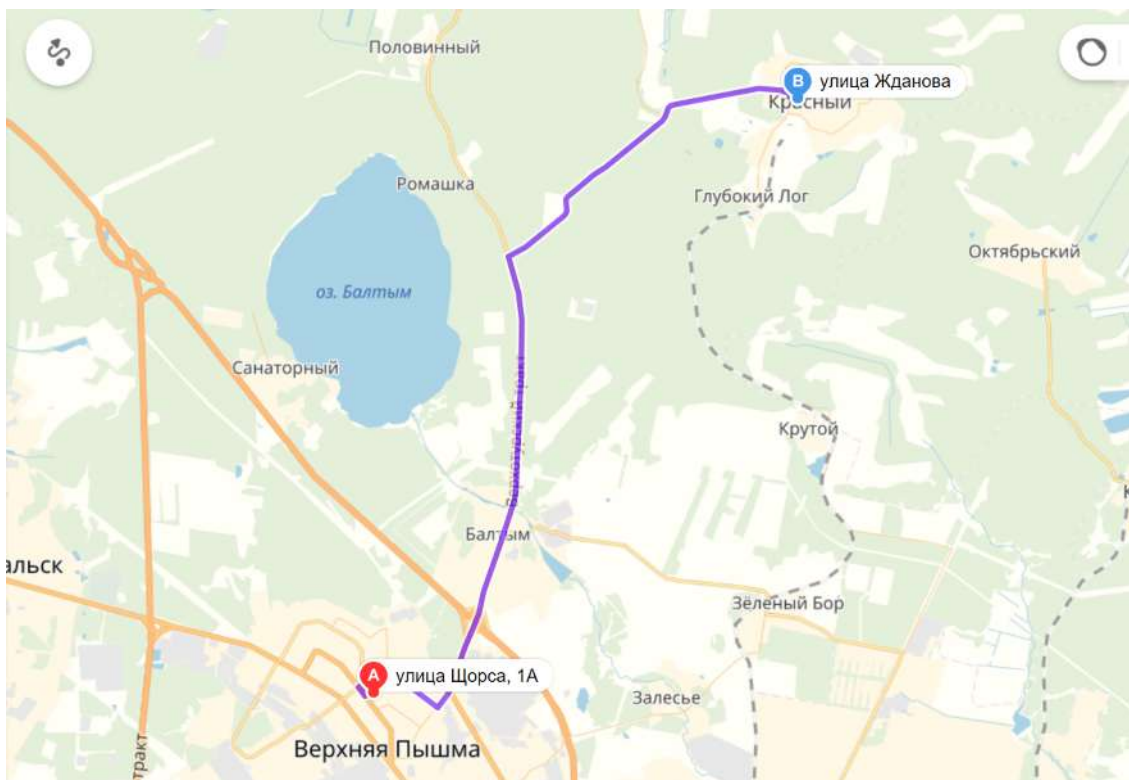
6) Меры, исключающие несанкционированное использование установка Глонасс. Дополнительное соглашение № 1 к договору возмездного оказания услуг № 22-2да-024-011 от 20.01.2022 г.

СХЕМА ДВИЖЕНИЯ АВТОБУСА МАОУ «СОШ № 16»

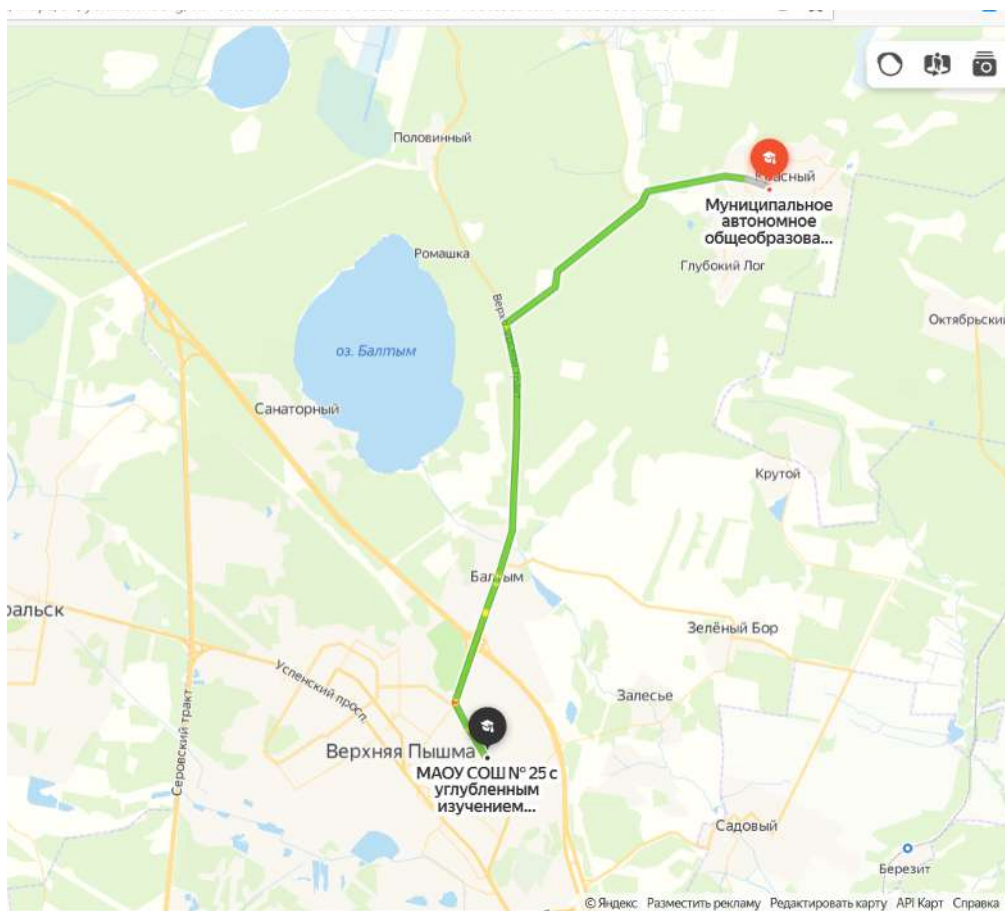
маршрут № 1 п. Соколовка – п. Красный - п. Соколовка



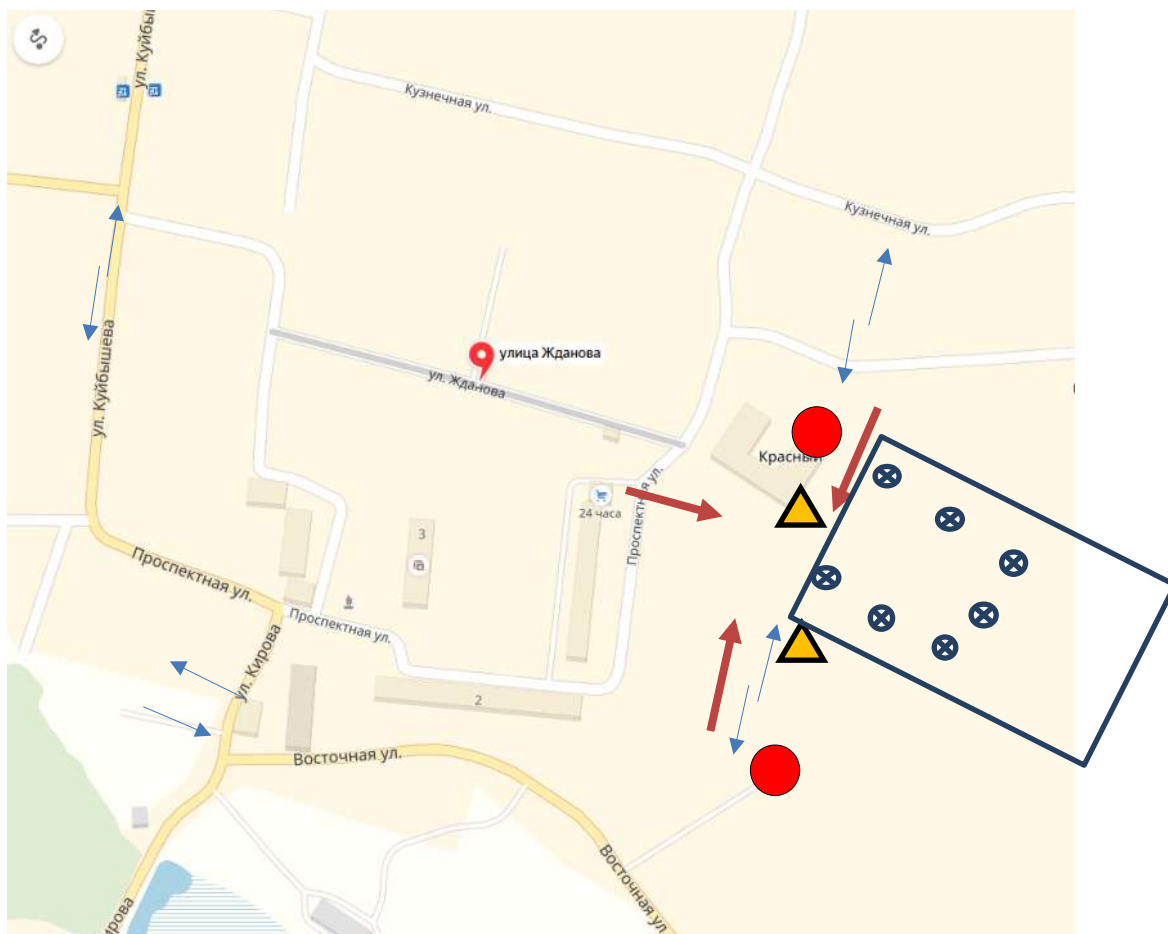
маршрут № 2 п. Красный МАОУ «СОШ № 16» –г. Верхняя Пышма ЦОиПО - п. Красный








маршрут № 3
п. Красный МАОУ «СОШ № 16» – г. Верхняя Пышма МАОУ
«СОШ № 25» - п. Красный



**Схема расположения МАОУ «СОШ № 16»
ГО Верхняя Пышма, п. Красный, ул. Жданова д. 23**



-  - Направление движения транспорта.
-  - Направление движения детей
-  - Освещение
-  - Дорожный знак «Ограничитель скорости»
-  - Дорожный знак «Пешеходный переход»

ХАРАКТЕРИСТИКА МАРШРУТА № 1

Дата открытия и основания 2013 г.

Общая протяженность маршрута 12,9 километров.

Вид маршрута: специальный, школьный

Пункт начала движения по маршруту п. Красный

Конечный пункт маршрута п. Красный

Режим работы: в течении учебного года, ежедневно, согласно расписанию
(регулярный, ежедневный, круглогодичный, сезонно с – по)

Время начала работы на маршруте 6.30 окончания работы 18.30

На маршруте работает один автобус марки ГАЗ КК 436 66

Скорость движения на маршруте: в городе 40 км/час;
на трассе не более 60 км/час

Количество остановочных пунктов на маршруте: туда 6 обратно 6 штук.

Время отстоя на конечном пункте 5 минут

Норма времени на один оборотный рейс 40 минут.

Время обеда и отдыха с 9.00 до 12.30

ХАРАКТЕРИСТИКА МАРШРУТА № 2

Дата открытия и основания 2013 г.

Общая протяженность маршрута 30 километров.

Вид маршрута: специальный, школьный

Пункт начала движения по маршруту п. Красный

Конечный пункт маршрута п. Красный

Режим работы: в течении учебного года, ежедневно, согласно расписания
(регулярный, ежедневный, круглогодичный, сезонно с – по)

Время начала работы на маршруте 8.00 окончания работы 18.00

На маршруте работает один автобус марки ГАЗ КК 436 66

Скорость движения на маршруте: в городе 40 км/час;
на трассе не более 60 км/час

Количество остановочных пунктов на маршруте: туда 0 обратно 0 штук.

Время отстоя на конечном пункте 80 минут

Норма времени на один оборотный рейс 40 минут.

Время обеда и отдыха с 9.00 до 12.30

ХАРАКТЕРИСТИКА МАРШРУТА № 3

Дата открытия и основания 2021 г.

Общая протяженность маршрута 30 километров.

Вид маршрута: специальный, школьный

Пункт начала движения по маршруту п. Красный

Конечный пункт маршрута п. Красный

Режим работы: в течении учебного года, ежедневно, согласно расписания

(регулярный, ежедневный, круглогодичный, сезонно с – по)

Время начала работы на маршруте 8.00 окончания работы 18.00

На маршруте работает один автобус марки ГАЗ КК 436 66

Скорость движения на маршруте: в городе 40 км/час;
на трассе не более 60 км/час

Количество остановочных пунктов на маршруте: туда 0
обратно 0 штук.

Время отстоя на конечном пункте 80 минут

Норма времени на один оборотный рейс 40 минут.

Время обеда и отдыха с 9.00 до 12.30

СВЕДЕНИЯ О ТРАССЕ МАРШРУТА № 1

Кем обслуживается дорога	Улицы и дороги обслуживают ГКУ СО «Управление автомобильных дорог»
Наличие мостов на каком километре и их грузоподъемность	нет
Железнодорожные переезды	нет
На каких остановочных пунктах имеются съездные площадки	отсутствуют
Наличие разворотной площадки на конечном пункте	да

СВЕДЕНИЯ О ТРАССЕ МАРШРУТА № 2

Кем обслуживается дорога	Улицы и дороги обслуживают ГКУ СО «Управление автомобильных дорог»
Наличие мостов на каком километре и их грузоподъемность	да -11 км 50т
Железнодорожные переезды	нет
На каких остановочных пунктах имеются съездные площадки	отсутствуют
Наличие разворотной площадки на конечном пункте	нет

СВЕДЕНИЯ О ТРАССЕ МАРШРУТА № 3

Кем обслуживается дорога	Улицы и дороги обслуживают ГКУ СО «Управление автомобильных дорог»
Наличие мостов на каком километре и их грузоподъемность	да -11 км грузоподъемность 50 т
Железнодорожные переезды	нет
На каких остановочных пунктах имеются съездные площадки	отсутствуют
Наличие разворотной площадки на конечном пункте	нет

УТВЕРЖДАЮ
 Директор МАОУ «СОШ № 16»
 Н. С. Рудник
 2023 г.



АКТ

замера протяженности маршрута № 1

Комиссия в составе:

1. Заведующей хозяйством МАОУ «СОШ № 16» Ядрышниковой Т. В.
 2. Главного бухгалтера МАОУ «СОШ № 16» Казанцевой Т. Е..
 3. Председателя профкома МАОУ «СОШ № 16» Полухина А. И.
- 21.06.2023 г. произвели замер меж остановочных расстояний и общую протяженность маршрута 12,9 километров п. Красный – пос. Соколовка.

Путем контролируемого замера на автобусе марки ГАЗ КК 436 66 водитель Вахрушев А. В. на стандартных авто шинах стандартным механическим спидометром. Общая протяженность маршрута согласно показаний счетчика-спидометра составила 12,9 километров от автостоянки пос. Красный до пос. Соколовка, до МАОУ «СОШ № 16»

протяженность маршрута в прямом направлении 6,4 км;
 протяженность маршрута в обратном направлении 6,5 км.

Расстояние между промежуточными остановками составила:

Прямое направление			Остановочные пункты	Обратное направление		
Показания спидометра	Расстояние			Показания спидометра остановками	Расстояние	
	между остановками	от начала маршрута	между остановками		от начала маршрута	
2393	0		школа	2405,9	1,9	6,5
2394,9	1,9		лесничество	2404	1	
2396,1	1,2		воинская часть	2403	1,8	
2397,6	1,5		«Сокол»	2401,2	0,5	
2398,1	0,5		«Кедр»	2400,7	1,3	
2399,4	1,3	6,4	п. Соколовка	2399,4	0	

Члены комиссии:

Т. В. Ядрышниковой /Ядрышниковой Т. В./
Т. Е. Казанцевой /Казанцева Т.Е./
А. И. Полухина /Полухина А.И./

УТВЕРЖДАЮ
 Директор МАОУ «СОШ № 16»
 Н. С. Рудник
 « 18 » _____ 2023 г.



АКТ
замера протяженности маршрута № 2

Комиссия в составе:

1. Заведующей хозяйством МАОУ «СОШ № 16» Ядрышниковой Т. В.
 2. Главного бухгалтера МАОУ «СОШ № 16» Казанцевой Т. Е.
 3. Председателя профкома МАОУ «СОШ № 16» Полухиной А. И
- 21.06.2023 г. произвели замер меж остановочных расстояний и общую протяженность маршрута 30 километров п. Красный – г. Верхняя Пышма

Путем контролируемого замера на автобусе марки ГАЗ КК 436 66 водитель Вахрушев А. В. на стандартных авто шинах стандартным механическим спидометром. Общая протяженность маршрута согласно показаний счетчика-спидометра составила 30 километров от автостоянки пос. Красный МАОУ «СОШ № 16» до г. Верхняя Пышма МАОУ ДО «ЦОиПО» до МАОУ «СОШ № 16» п. Красный, протяженность маршрута в прямом направлении 14 км; протяженность маршрута в обратном направлении 16 км.

Расстояние между промежуточными остановками составила:

Прямое направление		Остановочные пункты	Обратное направление	
Показания спидометра	Расстояние между остановками		Показания спидометра	Расстояние между остановками
2405,9		п. Красный МАОУ «СОШ № 16»	2435,9	16
2419,9	14	МАОУ ДО «ЦОиПО»	2419,9	

Члены комиссии:

_____ /Ядрышникова Т. В./
 _____ /Казанцева Т.Е./
 _____ /Полухина А. И./

УТВЕРЖДАЮ:
 Директор МАОУ «СОШ № 16»
 Н. С. Рудник
 « _____ » _____ 2023 г.



АКТ
замера протяженности маршрута № 3

Комиссия в составе:

1. Заведующей хозяйством МАОУ «СОШ № 16» Ядрышниковой Т. В.
 2. Главного бухгалтера МАОУ «СОШ № 16» Казанцевой Т. Е.
 3. Председателя профкома МАОУ «СОШ № 16» Полухиной А. И.
- 21.06.2023 г., произвели замер меж остановочных расстояний и общую протяженность маршрута 30 километров п. Красный – г. Верхняя Пышма

Путем контролируемого замера на автобусе марки ГАЗ КК 436 66 водитель Вахрушев А. В. на стандартных авто шинах стандартным механическим спидометром. Общая протяженность маршрута согласно показаний счетчика-спидометра составила 30 километров от автостоянки пос. Красный МАОУ «СОШ № 16» до г. Верхняя Пышма МАОУ «СОШ № 25» до МАОУ «СОШ № 16» п. Красный, протяженность маршрута в прямом направлении 14 км; протяженность маршрута в обратном направлении 16 км.

Расстояние между промежуточными остановками составила:

Прямое направление		Остановочный пункт	Обратное направление	
Показания спидометра	Расстояние между остановками		Показания спидометра	Расстояние между остановками
2435,9		п. Красный МАОУ «СОШ № 16»	2465,9	16
2449,9	14	МАОУ «СОШ № 25»	2449,9	

Члены комиссии:

_____ /Ядрышникова Т. В./
 _____ /Казанцева Т. Е./
 _____ /Полухина А. И./

ОПИСАНИЕ ДОРОЖНЫХ УСЛОВИЙ МАРШРУТА № 1

Маршрут начинается от автостоянки пос. Красный ул. Жданова д. 23, проходит: по асфальтированной дороге до к/с «Кедр», а дальше по грунтовой дороге до магазина пос. Соколовка.

Путь следования автобуса по дорогам: дорожное покрытие шириной 6м, ширина обочин 1.5м, состояние проезжей части в удовлетворительном состоянии, регулируемых перекрестков нет.

Наличие опасных участков крутые повороты у Воинской Части, , Куйбышева-Проспектная , перекресток Калинина -Куйбышева.

Имеются остановочно-посадочные площадки: МАОУ «СОШ № 16», и п. Соколовка.

Дороги обслуживает и содержит: ГКУ СО «Управление автомобильных дорог»

ОПИСАНИЕ ДОРОЖНЫХ УСЛОВИЙ МАРШРУТА № 2

Маршрут начинается от автостоянки пос. Красный ул. Жданова 23 МАОУ «СОШ № 16» до г. Верхняя Пышма МАОУ ДО «ЦОиПО» ул. Щорса 1А.

Путь следования автобуса по дорогам: по асфальтированной дороге, ширина проезжей части 6 м, ширина обочин 1.5 метра, состояние проезжей части в удовлетворительном состоянии, регулируемых перекрестков 3.

Наличие опасных участков крутые повороты: поворот на Красный, сад «Ясень», Воинская Часть, перекресток Калинина – Куйбышева, Куйбышева – Проспектная.

Имеются остановочно - посадочные площадки: МАОУ «СОШ № 16»п.Красный ул. Жданова 23, и МАОУ ДО «ЦОиПО» г. Верхняя Пышма ул. Щорса 1А.

Дороги обслуживает и содержит: ГКУ СО «Управление автомобильных дорог»

ОПИСАНИЕ ДОРОЖНЫХ УСЛОВИЙ МАРШРУТА № 3

Маршрут начинается от автостоянки пос. Красный, ул. Жданова 23 МАОУ «СОШ № 16» до г. Верхняя Пышма ул. Петрова, д. 43А МАОУ «СОШ № 25»

Путь следования автобуса по дорогам: по асфальтированной дороге, ширина проезжей части 6 м, ширина обочин 1.5 метра, состояние проезжей части в удовлетворительном состоянии, регулируемых перекрестков 3.

Наличие опасных участков крутые повороты: поворот на Красный, сад «Ясень», Военская Часть, перекресток Калинина – Куйбышева, Куйбышева – Проспектная.

Имеются остановочно - посадочные площадки: МАОУ «СОШ № 16» п. Красный ул. Жданова, д. 23, и МАОУ «СОШ № 25» г. Верхняя Пышма ул. Петрова, д. 43А.

Дороги обслуживает и содержит: ГКУ СО «Управление автомобильных дорог»